

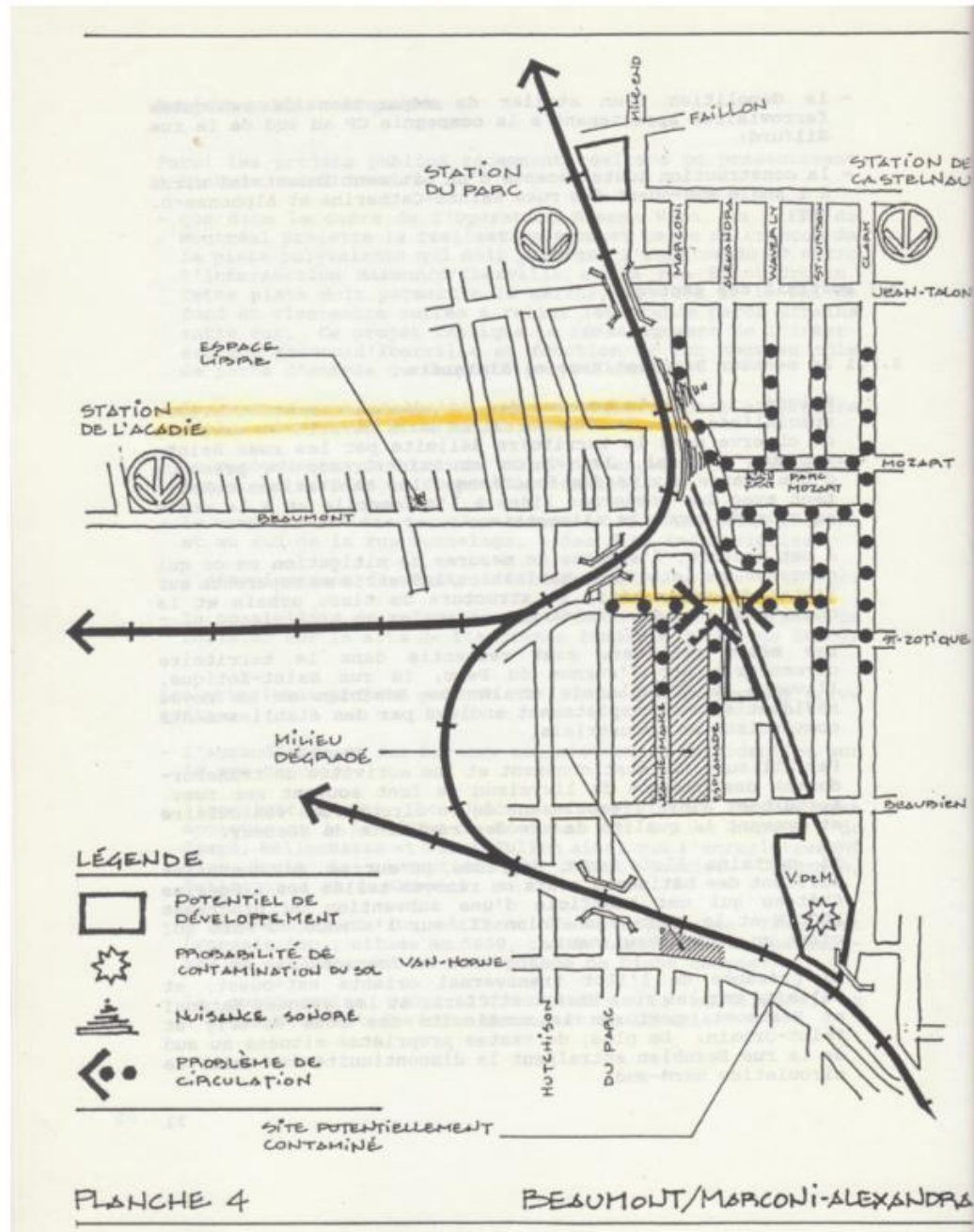


«

Travailler la ville, c'est accepter
de ne pas voir ses idées prendre
forme avant des années, des
décennies.

»





Carte tirée de l'ÉTUDE PORTANT SUR LES TERRAINS QUI BORDENT LES VOIES FERRÉES DU CP ENTRE LE PARC JARRY ET LA RUE NOTRE-DAME, réalisée pour le compte de la Ville de Montréal en 1991.

Contribution du domaine privé à l'animation et au verdissement du territoire



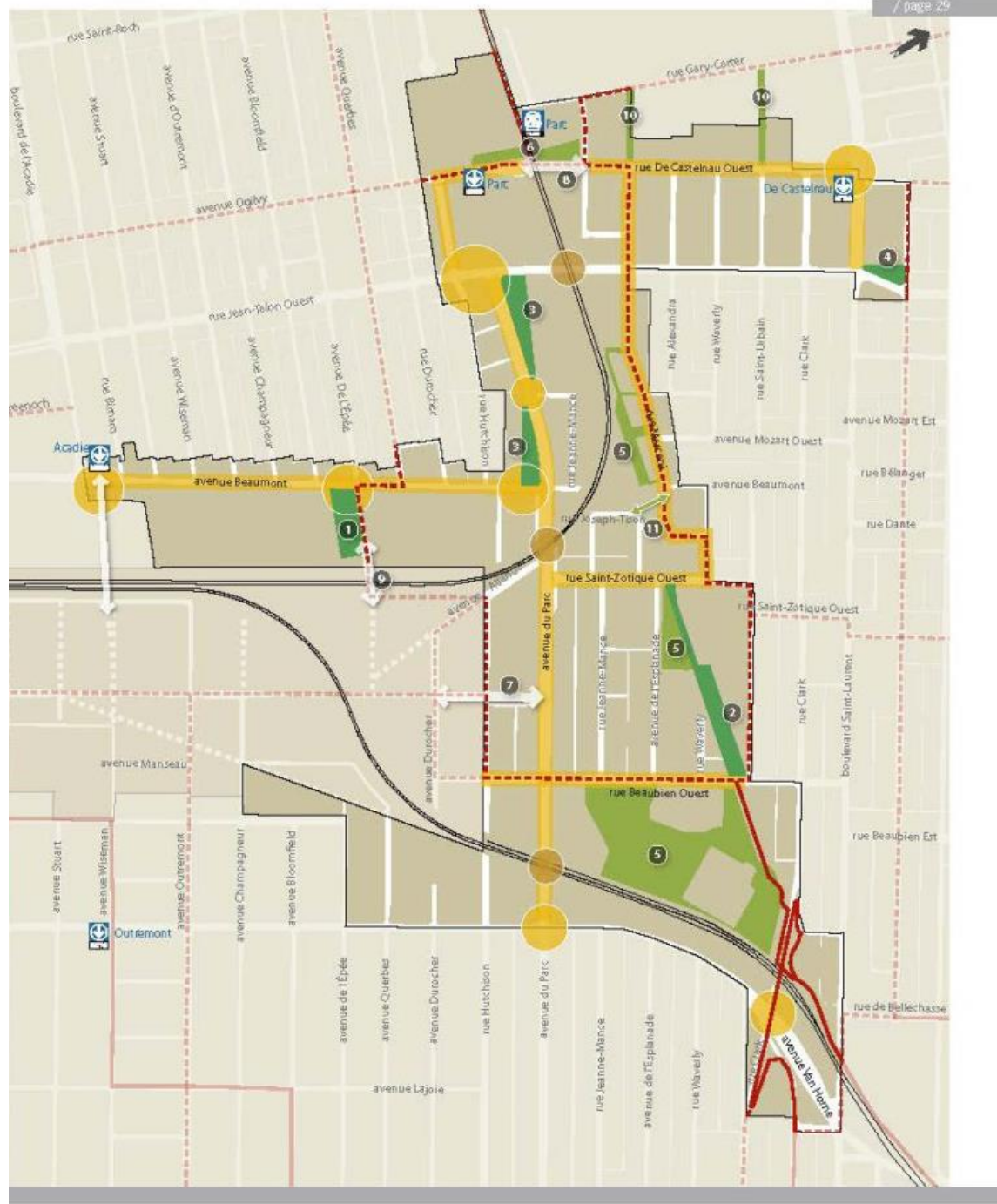
Verdissement et animation de l'ancienne emprise ferroviaire

Au cœur du secteur Marconi-Alexandra, la Ville souhaite s'entendre avec le DP afin de préserver une partie de l'emprise ferroviaire désaffectée qui relie la rue Beaubien à la rue Saint-Zotique, afin d'offrir aux résidents et aux travailleurs la possibilité de se détendre ou de pratiquer des activités physiques dans un milieu naturel favorisant la biodiversité. En vue d'améliorer l'accès à cet espace, les interfaces avec les propriétés riveraines pourront faire l'objet d'aménagements concertés.



3 / 4 Vue vers le nord de l'ancienne emprise ferroviaire, avant et après son appropriation par la communauté.







2013 – 2014 : Mobilisation

- Mobilisation et activisme : plusieurs gains rapides de la part des élus de l'arrondissement (mise en réserve foncière, intentions de co-design et co-gestion)
- Organisation : Création d'un OBNL ayant comme mission de contribuer au verdissement du domaine public dans le secteur Marconi-Alexandra par la restauration d'un espace vert et l'aménagement d'un espace public avec, par et pour la communauté.
- Développement d'une vision pour le parc

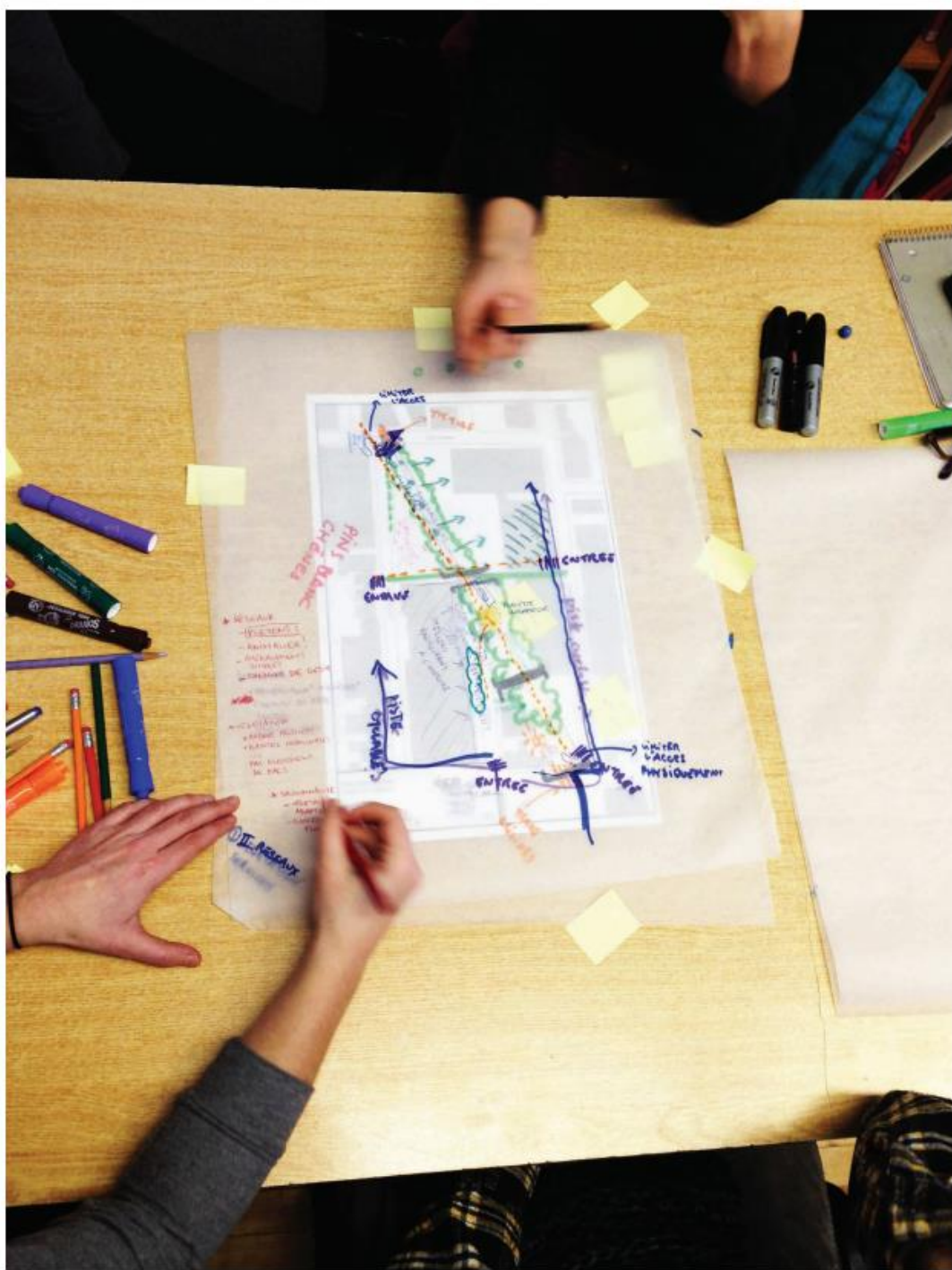


THIS IS NOT A
PARKING LOT



BIENVENUE
PARC des GORILLES







WILD
LINKS
SCALE

.....

Le Sentier

.....

La Clairière

.....

La Fôret

.....

La Placette

.....



Rappel
de la voie
ferrée

2015 – 2017 : Barrières

- Tensions entre les services centraux (chargés de l'acquisition/expropriation) et l'arrondissement (responsables des parcs locaux) + tensions entre les éluEs de l'opposition (contrôlant l'arrondissement) et la mairie
- Choc des cultures entre l'OBNL et la Ville
- Mésententes sur la direction à prendre quant à l'acquisition, la transformation et la gestion du parc entre tous les acteurs

« ...il s'agit d'une série d'actions et de réactions
d'un gouvernement local qui empêche
l'émergence de conditions favorables à
l'adoption de l'innovation. »

Bartels (2017)

2015 – 2017 : Barrières

- Tensions entre les services centraux (chargés de l'acquisition/expropriation) et l'arrondissement (responsables des parcs locaux) + tensions entre les éluEs de l'opposition (contrôlant l'arrondissement) et la mairie
- Choc des cultures entre l'OBNL et la Ville
- Mécontentes sur la direction à prendre quant à l'acquisition, la transformation et la gestion du parc entre tous les acteurs
- Cadre réglementaire contraignant, ne permettant pas d'interventions transitoires

Montréal exproprie le parc des Gorilles

[Accueil] / [Politique] / [Montréal]



Photo: Jacques Nadeau Le Devoir En colère à la suite du déboisement effectué par Olymbec en 2013, les résidents de ce quartier de Rosemont s'étaient approprié l'espace désormais recouvert de gravier.

Jeanne Corriveau

14 mars 2017
Montréal

Après avoir tenté en vain d'acquiescer par la voie de la négociation le parc des Gorilles, dans Rosemont-La Petite-Patrie, Montréal procédera à l'expropriation du terrain pour le transformer en espace vert.



Des citoyens militent depuis des années pour que le terrain vague situé à l'angle des rues Beaubien et Saint-Urbain soit aménagé en parc. Leur rêve est en train de se concrétiser.

Dernière étape de consultation pour le parc des Gorilles



Le parc des Gorilles se situera dans le secteur Marconi-Alexandra.
Photo: Archives TC Media



Zoé Magalhaès - Journal de Rosemont

11 décembre 2020 à 14h04 - Mis à jour 13 décembre 2020 à 14h06 3 minutes de lecture

2017 – auj. : Acquisition et planification

- Expropriation par la Ville, à la veille des élections (opportunité vu une perturbation au conseil d'arrondissement)
- Démarrage d'une démarche de co-design avec la communauté de Marconi-Alexandra
- Négociations sur la signature d'une entente de co-gestion entre l'OBNL et l'arrondissement
- Démarrage des travaux en 2022



Projet MIL MONTRÉAL

Vers un parc des Gorilles!

Présentation publique du concept d'aménagement

31 mars 2021



rue Waverly

rue Beaubien O.

rue Saint-Urbain